

# A quoi sert un PLU numérique ?

Son usage au pays de la roche aux fées



# Le SIG Intercommunal: un extranet pour les communes membres et les services

Identification - Mozilla Firefox

Eichier Édition Affichage Historique Marque-pages Outils ?

http://192.168.2.4/webv3/kernel/index.php

Google

Les plus visités Débuter avec Firefox À la une MapCité sur localhost Marchés publics infor... GPS : Trimble GeoExpl... Site communauté de c...

**S**ystème  
**d'**Information  
**G**éographique

Authentifiez-vous !

Nom d'utilisateur

Mot de passe

Valider



# Recherche d'une parcelle

**MapCité - Mozilla Firefox**

Eichier Édition Affichage Historique Marque-pages Outils ?

http://192.168.2.4/webv3/kernel/index.php?service=MapCité#

Commune AMANLIS Déconnexion

**Légende**

- Tous les thèmes
- Commission Accessibilité
- Technique
- Divers
- Cadastre
- Données IGN
- Urbanisme

**Recherche cadastrale**

Veuillez indiquer la parcelle à rechercher

Section:

**Navigation**

Cartes: ECHELLE

**Sélection**

Couches

**Mesure**

**Edition**

Couches

**Parcelles listées:**

- 0661
- 0662
- 0663
- 0664
- 0665
- 0666
- 0667**
- 0668
- 0669
- 0670
- 0671
- 0672
- 0673
- 0674
- 0675
- 0676
- 0677
- 0678
- 0679
- 0680

**\*\* CHOIX \*\***

SIG powered by MapCité de la Générale d'Infographie



# Résultat de la recherche

The screenshot displays the MapCité web application interface within a Mozilla Firefox browser window. The browser's address bar shows the URL: `http://192.168.2.4/webv3/kernel/index.php?service=MapCité#`. The application title is "MapCité - Mozilla Firefox".

The interface includes a top navigation bar with "Cadastre" and "Outil" tabs, and a user profile for "Commune AMANLIS". Below this is a toolbar with various icons for map interaction. On the left, a "Légende" (Legend) panel is visible, listing several themes:

- Tous les thèmes
- Commission Accessibilité
- Technique
- Divers
- Cadastre
- Données IGN
- Urbanisme

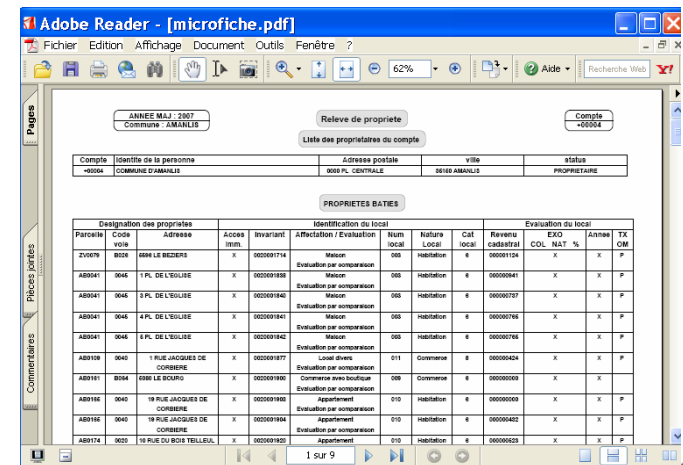
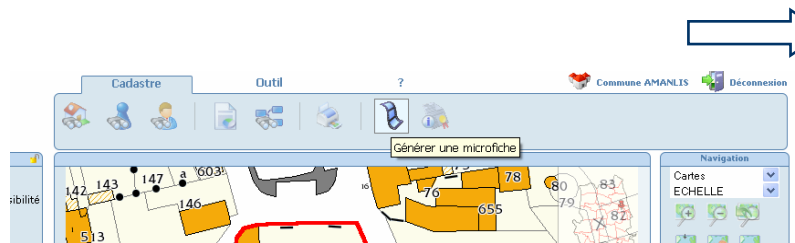
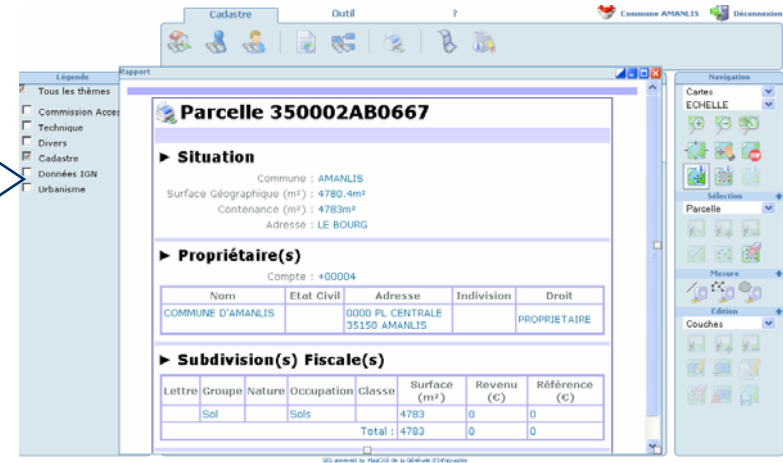
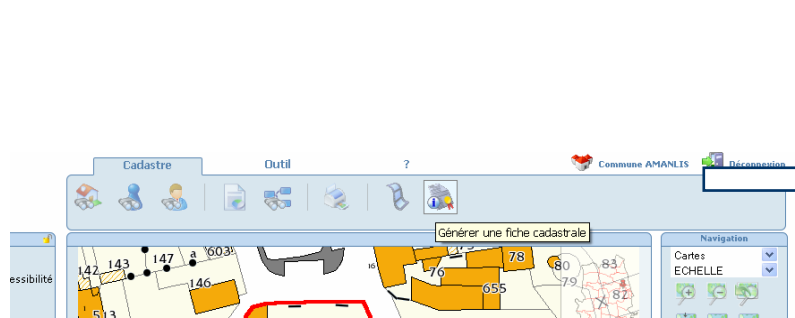
The central map area shows a cadastral plan with orange-colored parcels and a red boundary. Parcel numbers such as 142, 143, 146, 513, 516, 273, 517, 135, 603, 78, 655, 80, 83, 79, 82, 81, 89, 651, 81, 662, 654, 658, 657, 659, 660, 659, 661, 660, 659, 628, 553, 129, and 174 are visible. A central parcel is labeled "AMANLIS 667". A scale of "Echelle: 1 / 815" is shown at the bottom left of the map. At the bottom center, there is a copyright notice: "DGI Droits de l'Etat réservés Cadastre 2008 SCAN 25 © 2007 - OIGN Paris - Reproduction interdite- Lic 2007CUDR0605-2 CCPRF 2008- SIEFT 2008 Données sur l'eau informatives".

On the right side, a "Navigation" panel contains various map controls, including "Cartes", "ECHELLE", "Sélection", "Parcelle", "Mesure", "Edition", and "Couches".

At the bottom of the application, it states "SIG powered by MapCité de la Générale d'Infographie".



# Générer la fiche cadastrale et le relevé de propriété



# Afficher le PLU

The screenshot displays the MapCité web application interface within a Mozilla Firefox browser window. The browser's address bar shows the URL: `http://192.168.2.4/webv3/kernel/index.php?service=MapCite#`. The application header includes the title "MapCité - Mozilla Firefox" and navigation links for "Commune AMANLIS" and "Déconnexion".

The main interface is divided into several functional areas:

- Legend (Légende):** Located on the left, it lists various themes and PLU zones. The "Zonage des PLU" section is expanded, showing a list of zones with corresponding color swatches: 1AUA, 1AUE, 1AUEa, 1AUEb, 1AUL, 1AUT, 2AU, 2AUA, 2AUEa, 2AUEb, A, Ai, NA, NAA, and NAc.
- Map:** The central area shows a cadastral map of Amanlis. A red outline highlights a specific parcel area. The map includes parcel numbers (e.g., 513, 516, 517, 135, 142, 143, 146, 147, 129, 7, 14, 651, 652, 654, 657, 658, 659, 660, 661, 662, 667, 668, 669, 670, 671, 672, 673, 674, 675, 676, 677, 678, 679, 680, 681, 682, 683, 684, 685, 686, 687, 688, 689, 690, 691, 692, 693, 694, 695, 696, 697, 698, 699, 700, 701, 702, 703, 704, 705, 706, 707, 708, 709, 710, 711, 712, 713, 714, 715, 716, 717, 718, 719, 720, 721, 722, 723, 724, 725, 726, 727, 728, 729, 730, 731, 732, 733, 734, 735, 736, 737, 738, 739, 740, 741, 742, 743, 744, 745, 746, 747, 748, 749, 750, 751, 752, 753, 754, 755, 756, 757, 758, 759, 760, 761, 762, 763, 764, 765, 766, 767, 768, 769, 770, 771, 772, 773, 774, 775, 776, 777, 778, 779, 780, 781, 782, 783, 784, 785, 786, 787, 788, 789, 790, 791, 792, 793, 794, 795, 796, 797, 798, 799, 800, 801, 802, 803, 804, 805, 806, 807, 808, 809, 810, 811, 812, 813, 814, 815, 816, 817, 818, 819, 820, 821, 822, 823, 824, 825, 826, 827, 828, 829, 830, 831, 832, 833, 834, 835, 836, 837, 838, 839, 840, 841, 842, 843, 844, 845, 846, 847, 848, 849, 850, 851, 852, 853, 854, 855, 856, 857, 858, 859, 860, 861, 862, 863, 864, 865, 866, 867, 868, 869, 870, 871, 872, 873, 874, 875, 876, 877, 878, 879, 880, 881, 882, 883, 884, 885, 886, 887, 888, 889, 890, 891, 892, 893, 894, 895, 896, 897, 898, 899, 900) and urban planning zones (e.g., 1AUE, 2AU, A, Ai, NA, NAA, NAc). A scale of 1/815 is indicated at the bottom left of the map area.
- Navigation:** Located on the right, it includes a "Cartes" dropdown menu, a "Parcours" section with various navigation icons, a "Mesure" section with measurement tools, and a "Couches" section for layer management.
- Footer:** At the bottom of the map area, there is a copyright notice: "DCI Droits de l'Etat réservés Cadastre 2008. SCAN 25 © 2007 - IGN Paris - Reproduction interdite- Lic 2007CUDR0605-2. CCPRF 2008- SIEFT 2008 Données sur l'eau informatives".



# Et le règlement associé à la zone

The screenshot displays a GIS application interface with two windows. The left window, titled 'MapCité', shows a tree view of data layers under 'MODES' with 'Consultation' selected. The right window, titled 'UC.pdf (Objet application/pdf)', displays a PDF document with the following content:

**ZONE UC**

La zone UC est une zone urbaine correspondant au centre ancien et traditionnel de l'agglomération. Les caractéristiques d'urbanisation sont denses et le bâti est le plus souvent réalisé à l'alignement sur un parcellaire généralement étroit.

Outre les constructions à usage d'habitation, celles destinées aux équipements collectifs, aux commerces, aux bureaux, à l'artisanat ou aux services sont autorisées.

La zone UC est soumise au permis de démolir.

**ARTICLE UC 1 : TYPES D'OCCUPATION OU D'UTILISATION DU SOL INTERDITS**

Sont interdits les établissements, installations ou utilisations du sol qui par leur destination, leur nature, leur importance ou leur aspect, sont incompatibles avec la salubrité, la tranquillité, la sécurité, ou la bonne tenue d'un quartier d'habitation.



# Afficher l'orthophotographie

**MapCité - Mozilla Firefox**

Echier Édition Affichage Historique Marque-pages Outils ?

http://192.168.2.4/webv3/kernel/index.php?service=MapCité#

Commune AMANLIS Déconnexion

**Légende**

- Tous les thèmes
- Commission Accessibilité
- Technique
- Divers
- Cadastre
- Données IGN
  - SCAN25
  - 2006-OrthoPhotoIGN
  - 2001-OrthoPhotoIGN
- Urbanisme

**Navigation**

Cartes  
ECHELLE

Sélection

Couches

Mesure

Édition

Couches

Echelle: 1 / 815

DGI Droits de l'Etat réservés Cadastre 2008  
SCAN 25 © 2007 - OIGN Paris - Reproduction interdite- Lic 2007CUDR0605-2  
CCPRF 2008- SIEFT 2008 Données sur l'eau informatives

SIG powered by MapCité de la Générale d'Infographie

